















Projekt wykonano na mapie zasadniczej zakupionej
w Wydziale Geodezji w Starostwie Powiatowym
w Białobrzegach w wersji elektronicznej

	oś
	krawężnik 15 x 30
	krawężnik 15 x 30 obniżony
	obrzeże 8 x 30
	krawężnik 12 x 25 wtopiony
	krawędź pobocza
	nawierzchnia chodnika
	zjazd przez chodnik
	nawierzchnia zatoki autobusowej
	nawierzchnia asfaltowa
	nawierzchnia pobocza
	kilometr
	oznakowanie poziome
	przeprst
SR1...8	studzienki rewizyjne Ø415 z osadnikami
Wk1...8	wpusy krawężnikowe z osadnikami

ZAMAWIAJĄCY:		WYKONAWCA: <i>Firma Usługowa</i>	
Powiatowy Zarząd Dróg Publicznych w Białobrzegach		MS	
26-000 Białobrzeż ul. Kościelna 103		26-400 Przysucha, ul. Staszica 32	
		tel/ fax: 048 675 25 45, mobil: 0 509 024 080	
		e - mail: smaterek@o2.pl	
AUTORZÓW	IMIĘ I NAZWISKO	BRANŻA	NR UPRAWNIENI
Projektant	mgr inż. Szymon Materek	drogi	MAZ/0021/PWOD/07
Opracował	mgr Łukasz Grzegoreczyk		
Temat:			
Poprawa bezpieczeństwa ruchu drogowego poprzez przebudowę dróg powiatowych wraz z infrastrukturą towarzyszącą na odcinku Białobrzeż - Sucha - Kamień			
Nazwa rysunku:			
PLAN SYTUACYJNY NA ODCINKU OD KM 2+400,00 DO KM 3+400,00			
Branża:	Drogoва	Stadium:	Projekt budowlany
08.2015	Skala: 1:1000		Nr umowy: zlecenie
Nr rysunku:		2/4	